

COSENZA

BOLLO A CERCHIO MEDIO CON PROVINCIA TRA PARENTESI

STUDIO PER UN EVENTUALE CATALOGO

A cura di FERDINANDO MORRONE

INTRODUZIONE

Nel 1877, periodo in cui venne sostituito il numerale a punti con quello a barre, vennero sostituiti anche i bolli allora in dotazione agli uffici postali (generalmente bolli a doppio cerchio piccolo con rosetta); i nuovi bolli erano cerchi grandi di 26 mm di diametro (con o senza stella), gran parte dei quali realizzati dall'incisore triestino **Lodovico Josz**. Nel 1887 l'Amministrazione delle Poste dispose che il bollo, oltre al nome dell'Ufficio, contenesse anche il nome della provincia di appartenenza, chiuso fra due parentesi, probabilmente per eliminare i numerosi casi di omonimia, ed i conseguenti disguidi postali, determinatisi successivamente all'unificazione del Regno. Artefice di questo bollo ne è stato certamente lo stesso Josz e la **prima data** conosciuta di questo nuovo bollo è attualmente il 26.4.87 dell'ufficio postale di Onigo (Pederobba) in provincia di Treviso. Le date riportate nei suoi bolli non attestano però le date ufficiali di utilizzo negli uffici postali bensì probabilmente le date delle consegne. Nei mesi successivi Josz incise molti altri bolli di questo tipo, inviandoli a volte anche in gruppi di 11 esemplari nella stessa data. Non si può essere certi di questa paternità né accertare la prima data di tutti i bolli perchè purtroppo mancano alcune pagine dal suo archivio e per tale motivo non si può risalire all'elenco completo di tutti i bolli da lui forniti. Dall'archivio di Josz ho potuto rintracciare solo 12 bolli della provincia di Cosenza, mentre questo mio studio ne riporta almeno 34 che, per l'impostazione e tipologia dei caratteri, si possono attribuire in linea di massima allo stesso incisore. Questi bolli hanno il diametro di 27 e 25 mm, raramente 26. A mio avviso questa scelta è stata determinata dalla minore o maggiore lunghezza del nome ed anche dalla scelta delle dimensioni dei caratteri. Ritengo facciano eccezione alcuni bolli che, pur avendo il nome breve, come ad es. Lago, ha il diametro di 27 mm (con caratteri alti e distanziati fra loro) invece di 25 mm, ed altri con il nome lungo (con caratteri piccoli e non distanziati) con diametro 25 mm invece di 27 mm. Generalmente tre sono i tipi di fregio che separano il nome dell'ufficio dalla provincia: due puntini, che man mano con l'usura o scarsa pulizia diventano grossi punti; due stelle, piccole e grandi per lo stesso motivo; due semicerchi orizzontali distanziati, a cui ho dato il nome "chicco di caffè".

La **prima data** del bollo con provincia in parentesi di Cosenza è del **23.8.1887** da Castrovillari, l'**ultima** è del **12.6.26** da Amantea. Il mese generalmente è in lettere, ma a volte anche in numero. Pochi i casi con il datario capovolto o con l'anno con caratteri differenti. Fuscaldo I tipo e Rossano II tipo hanno il datario con le ore. Particolarmente interessanti sono gli abbinamenti di questo bollo con i numerali degli uffici di **Castrovillari** (I tipo), **Cellara**, **Civita** e **Malito**.

Periodo d'uso ufficiale: Ricavato da fonti ufficiali documentate emanate dalle Poste, ossia leggi, circolari, decreti, verbali di consegna e/o ritiro dei bolli. Generalmente questo tipo di informazione può essere ricavato dalla consultazione dei bollettini editi dalle Poste nonché fornito da studiosi o da dipendenti della posta. Questo periodo non è soggetto a revisioni, salvo ritrovamenti di nuove norme con nuove date.

Periodo d'uso conosciuto: Ricavato da foto documentate di corrispondenza realmente viaggiata, ossia da cataloghi di vendite all'asta, da internet, da forum di associazioni filateliche, da pubblicazioni, ecc. Generalmente questo tipo di informazione può essere indicato da collezionisti di storia postale di qualsiasi località geografica. Questo periodo è soggetto a revisioni dovute a segnalazioni di ritrovamenti di nuove date.

Periodo d'uso probabile: Ricavato dallo studio documentato di una determinata provincia, attraverso foto di corrispondenza realmente viaggiata ossia da forum, vendite all'asta o da internet. Generalmente questo tipo di informazione può essere fornito dagli studiosi di storia postale di una specifica località (generalmente la provincia o il comune di nascita-residenza), che concentrano la loro ricerca su uno specifico territorio documentando tutti i timbri utilizzati ed il loro periodo d'uso. Dalla comparazione delle prime ed ultime date di utilizzo dei differenti annulli può verosimilmente desumersi il probabile periodo d'uso di ogni tipo di annullo. Questo periodo è soggetto a revisioni dovute alle segnalazioni di ritrovamenti di nuove date oppure all'uso contemporaneo di bolli diversi; questa evenienza in passato era abbastanza comune solo negli uffici postali di località importanti. I piccoli uffici quasi sempre venivano dotati di un solo bollo annullatore, che veniva sostituito con un nuovo bollo o in caso di rottura/smarrimento oppure per nuovi provvedimenti a livello locale o nazionale.

Punteggio: I punti segnati nella colonna in corrispondenza del periodo d'uso conosciuto è determinato dal maggiore/minore periodo d'uso conosciuto in rapporto alla popolazione residente servita da quel determinato ufficio (I dati sono ricavati dai censimenti riferiti al periodo degli anni di utilizzo dei bolli; per le frazioni i dati si riferiscono all'intero comune o a date recenti). I punti segnati nella II e V colonna della IV riga si riferiscono ai bolli utilizzati solo nella prima e nell'ultima data conosciuta. Il punteggio per eventuali varietà (colore del bollo e anno con caratteri differenti) è indicato nelle Note.

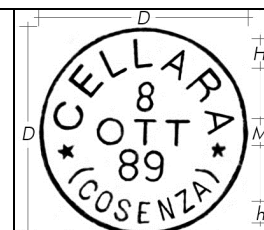
Dimensioni del bollo:



D= indica il diametro del cerchio;



H= indica l'altezza dei caratteri delle scritte in alto (nome dell'ufficio);



h = indica l'altezza dei caratteri delle scritte in basso (nome della Provincia).



M= indica l'altezza del carattere del mese







	N° Progr. 1	Provincia 21 - COSENZA		Frazionario: 11	
	Nome Ufficio		AMANTEA		
	Punti	Prima data conosciuta	Ultima data conosciuta	Punti	
	24.10.1912	17.6.1925*			
DIMENSIONI BOLLO	D = mm 25	H = mm 3,5	h = mm 3,5	M numero = mm 3	Fregio: 2 chicchi caffè
Periodo d'uso ufficiale	Dal ___/___/___	Al ___/___/___	Periodo uso probabile	Dal ___/___/___	Al ___/___/___
NOTE: Ufficio istituito il giorno 1.2.1864 UP di 2ª classe. *25 anno capovolto.				N° abitanti nel 1921	7835



	N° Progr. 2	Provincia 21 - COSENZA		Frazionario: 13	
	Nome Ufficio		APRIGLIANO		
	Punti	Prima data conosciuta	Ultima data conosciuta	Punti	
	29.4.1909	14.7.1921			
DIMENSIONI BOLLO	D = mm 25	H = mm 3	h = mm 3	M numero = mm 3	Fregio: 2 punti
Periodo d'uso ufficiale	Dal ___/___/___	Al ___/___/___	Periodo uso probabile	Dal ___/___/___	Al ___/___/___
NOTE: Ufficio istituito il giorno 1.9.1874 UP di 2ª classe.				N° abitanti nel 1921	4282



	N° Progr. 3	Provincia 21 - COSENZA		Frazionario: 14	
	Nome Ufficio		BELMONTE CALABRO		
	Punti	Prima data conosciuta	Ultima data conosciuta	Punti	
	2.12.1909	21.8.1912			
DIMENSIONI BOLLO	D = mm 25	H = mm 3,5	h = mm 3,5	M numero = mm 3	Fregio: 2 punti
Periodo d'uso ufficiale	Dal ___/___/___	Al ___/___/___	Periodo uso probabile	Dal ___/___/___	Al ___/___/___
NOTE: Ufficio istituito il giorno 1.6.1890 UP di 3ª classe.				N° abitanti nel 1901	4589



	N° Progr. 4	Provincia 21 - COSENZA		Frazionario: 183	
	Nome Ufficio		BUCITA		
	Punti	Prima data conosciuta	Ultima data conosciuta	Punti	
	1.8.1910	-			
DIMENSIONI BOLLO	D = mm 25	H = mm 3,5	h = mm 3,5	M numero = mm 3,5	Fregio: 2 chicchi caffè
Periodo d'uso ufficiale	Dal ___/___/___	Al ___/___/___	Periodo uso probabile	Dal ___/___/___	Al ___/___/___
NOTE: UP di 3ª classe istituito nell'anno 1910, elevato a UP di 2ª classe il 1.2.1919. Frazione di San Fili.				N° abitanti nel 1951	652



	N° Progr. 5	Provincia 21 - COSENZA	Frazionario: 34			
	Nome Ufficio		CASTROREGIO			
	Punti	Prima data conosciuta	Ultima data conosciuta	Punti		
		9.MAR.1890	20.GEN.1920			
DIMENSIONI BOLLO	D = mm 27	H = mm 3,5	h = mm 3	M lettere = mm 3	Fregio: 2 punti	
Periodo d'uso ufficiale	Dal ___/___/___	Al ___/___/___	Periodo uso probabile	Dal ___/___/___	Al ___/___/___	
NOTE: Collettorìa di 1ª classe istituita il giorno 1.3.1890.				N° abitanti nel 1911	1393	

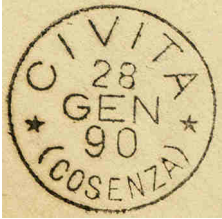

	N° Progr. 6	Provincia 21 - COSENZA	Frazionario: 35			
	Nome Ufficio		CASTROVILLARI, 1° tipo			
	Punti	Prima data conosciuta	Ultima data conosciuta	Punti		
		4.SET.1887*	1.2.1921**			
DIMENSIONI BOLLO	D = mm 27	H = mm 4	h = mm 2,5	M lettere* = mm 3	Fregio: 2 punti	
Periodo d'uso ufficiale	Dal ___/___/___	Al ___/___/___	Periodo uso probabile	Dal ___/___/___	Al ___/___/___	
NOTE: Esistente già in epoca prefilatelica. Bollo usato anche abbinato con il numerale a barre n.56. *Bollo archivio Josz con data del 23.AGO.1887. **Mese in numero forse per rottura datario.				N° abitanti nel 1911	9140	



	N° Progr. 7	Provincia 21 - COSENZA	Frazionario: 35			
	Nome Ufficio		CASTROVILLARI, 2° tipo			
	Punti	Prima data conosciuta	Ultima data conosciuta	Punti		
		28.GEN.1891*	2.GEN.1895			
DIMENSIONI BOLLO	D = mm 27	H = mm 3,5	h = mm 2,5	M numero = mm 3	Fregio: 2 stelle	
Periodo d'uso ufficiale	Dal ___/___/___	Al ___/___/___	Periodo uso probabile	Dal ___/___/___	Al ___/___/___	
NOTE: Esistente già in epoca prefilatelica. *Bollo archivio Josz con data del 7.SET.1888.				N° abitanti nel 1911	9140	



	N° Progr. 8	Provincia 21 - COSENZA	Frazionario: 35			
	Nome Ufficio		CASTROVILLARI, 3° tipo			
	Punti	Prima data conosciuta	Ultima data conosciuta	Punti		
		10.1.1910	21.1.1920*			
DIMENSIONI BOLLO	D = mm 25	H = mm 3,5	h = mm 2,5	M numero = mm 3	Fregio: 2 chicchi caffè	
Periodo d'uso ufficiale	Dal ___/___/___	Al ___/___/___	Periodo uso probabile	Dal ___/___/___	Al ___/___/___	
NOTE: Esistente già in epoca prefilatelica. *Anno 20 capovolto				N° abitanti nel 1911	9140	


	N° Progr. 9	Provincia 21 - COSENZA	Frazionario: 37		
	Nome Ufficio		CELLARA		
	Punti	Prima data conosciuta	Ultima data conosciuta	Punti	
		13.LUG.1888*	17.DIC.1910		
DIMENSIONI BOLLO	D = mm 27	H = mm 4	h = mm 3	M lettere = mm 2,5	Fregio: 2 stelle
Periodo d'uso ufficiale	Dal ___/___/___	Al ___/___/___	Periodo uso probabile	Dal ___/___/___	Al ___/___/___
NOTE: Ufficio istituito il giorno 1.7.1888 UP di 2ª classe. Bollo usato anche abbinato con il numerale a barre n.4353. Anno 97 diff. Serve i paesi di Figline, Mangone e Pianecrati. *Il bollo fornito dal Josz porta la data del 20.7.88, successiva alla prima data conosciuta del 13.7.88. Forse è una nuova fornitura?			N° abitanti nel 1901	816	

	N° Progr. 10	Provincia 21 - COSENZA	Frazionario: 43		
	Nome Ufficio		CIPOLLINA		
	Punti	Prima data conosciuta	Ultima data conosciuta	Punti	
		18.OTT.1897*	8.APR.1891		
DIMENSIONI BOLLO	D = mm 27	H = mm 4	h = mm 3	M lettere = mm 3	Fregio: 2 stelle
Periodo d'uso ufficiale	Dal ___/___/___	Al ___/___/___	Periodo uso probabile	Dal ___/___/___	Al ___/___/___
NOTE: Collettorìa di 2ª classe istituita il giorno 1.11.1890 aggregata all'UP di Diamante. Frazione di Grisolia. Nel 1948 diviene comune staccandosi dal comune di Grisolia Cipollina. Nel 1955 assunse il nome di Santa Maria, poi S. Maria del Cedro. *Bollo Archivio Josz con data del 23.OTT.90. **Cercare bollo del 18.10.1897			N° abitanti nel 1901	716	



	N° Progr. 11	Provincia 21 - COSENZA	Frazionario: 46		
	Nome Ufficio		CIVITA		
	Punti	Prima data conosciuta	Ultima data conosciuta	Punti	
		28.GEN.1890*	4.AGO.1912**		
DIMENSIONI BOLLO	D = mm 27	H = mm 4	h = mm 3	M numero = mm 3,5	Fregio: 2 stelle
Periodo d'uso ufficiale	Dal ___/___/___	Al ___/___/___	Periodo uso probabile	Dal ___/___/___	Al ___/___/___
NOTE: Ufficio istituito il giorno 1.12.1887 UP di 2ª classe. Bollo usato anche abbinato con il numerale a barre n.4327. *Bollo archivio Josz con data del 22.MAR.1888. **Anno differente.			N° abitanti nel 1911	2177	



	N° Progr. 12	Provincia 21 - COSENZA	Frazionario: 48		
	Nome Ufficio		COLOSIMI		
	Punti	Prima data conosciuta	Ultima data conosciuta	Punti	
		1.4.1909	21.2.1913		
DIMENSIONI BOLLO	D = mm 25	H = mm 4	h = mm 3	M numero = mm 4	Fregio: 2 chicchi caffè
Periodo d'uso ufficiale	Dal ___/___/___	Al ___/___/___	Periodo uso probabile	Dal ___/___/___	Al ___/___/___
NOTE: Ufficio istituito il giorno 1.5.1864 UP di 2ª classe. Anno 12 in 2 tipi differenti.			N° abitanti nel 1911	1920	



	N° Progr. 13	Provincia 21 - COSENZA	Frazionario: 52		
	Nome Ufficio	CROPALATI			
	Punti	Prima data conosciuta	Ultima data conosciuta	Punti	
		4.12.1909	11.6.1917		
DIMENSIONI BOLLO	D = mm 26	H = mm 4	h = mm 3,5	M numero = mm 3,5	Fregio: 2 punti
Periodo d'uso ufficiale	Dal ___/___/___	Al ___/___/___	Periodo uso probabile	Dal ___/___/___	Al ___/___/___
NOTE: Ufficio istituito il giorno 1.1.1874 UP di 2ª classe. Errore del nome nel cartellino delle Raccomandate: Cropolati			N° abitanti nel 1911	1450	



	N° Progr. 14	Provincia 21 - COSENZA	Frazionario: 60		
	Nome Ufficio	FARNETA			
	Punti	Prima data conosciuta	Ultima data conosciuta	Punti	
		28.GIU.1890*	1.OTT.1910**		
DIMENSIONI BOLLO	D = mm 25	H = mm 3,5	h = mm 3,5	M lettere = mm 3,5	Fregio: 2 stelle
Periodo d'uso ufficiale	Dal ___/___/___	Al ___/___/___	Periodo uso probabile	Dal ___/___/___	Al ___/___/___
NOTE: Collettorìa di 2ª classe istituita il giorno 1.7.1890. Frazione del comune di Castoregio. Il giorno 1.7.1956 viene trasformata in Agenzia. *Bollo Archivio Josz. **Cercare bollo del 1.10.1910			N° abitanti nel 1920	900 circa	



	N° Progr. 15	Provincia 21 - COSENZA	Frazionario: 66		
	Nome Ufficio	FUSCALDO - I tipo			
	Punti	Prima data conosciuta	Ultima data conosciuta	Punti	
		8.2.1910-9	9.9.1911-9		
DIMENSIONI BOLLO	D = mm 25	H = mm 4	h = mm 3	M numero = mm 3	Fregio: 2 punti grossi
Periodo d'uso ufficiale	Dal ___/___/___	Al ___/___/___	Periodo uso probabile	Dal ___/___/___	Al ___/___/___
NOTE: Ufficio istituito il giorno 1.12.1873 UP di 2ª classe. Datario con ore.			N° abitanti nel 1911	9381	



	N° Progr. 16	Provincia 21 - COSENZA	Frazionario: 66		
	Nome Ufficio	FUSCALDO - II tipo			
	Punti	Prima data conosciuta	Ultima data conosciuta	Punti	
		29.MAR.1914	27.APR.1914		
DIMENSIONI BOLLO	D = mm 25	H = mm 4	h = mm 3	M lettere = mm 3	Fregio: 2 punti grossi
Periodo d'uso ufficiale	Dal ___/___/___	Al ___/___/___	Periodo uso probabile	Dal ___/___/___	Al ___/___/___
NOTE: Ufficio istituito il giorno 1.12.1873 UP di 2ª classe.			N° abitanti nel 1911	9381	



	N° Progr. 17	Provincia 21 - COSENZA	Frazionario: 68		
	Nome Ufficio		GRISOLIA-CIPOLLINA		
	Punti	Prima data conosciuta	Ultima data conosciuta	Punti	
		23.2.1912*	20.1.1913		
DIMENSIONI BOLLO	D = mm 25	H = mm 3	h = mm 2,5	M lettere = mm 3	Fregio: 2 punti
Periodo d'uso ufficiale	Dal ___/___/___	Al ___/___/___	Periodo uso probabile	Dal ___/___/___	Al ___/___/___
NOTE: Collettorìa di 2ª classe istituita il giorno 7.11.1875. Aggregata a Cipollina il 1.11.1884 Grisolia passò di 1ª classe ed ebbe un bollo ottagonale con la dicitura Grisolia-Cipollina che lo conosco usato dal 7.6.1885 al 19.7.1908. Diventa UP di 3ª classe il 31.3.1909 e di 2ª classe il 1.6.1909. Anno 12 in 2 differenti caratteri.			N° abitanti nel 1911		2305
*Cercare bollo del 21.12.1909					



	N° Progr. 18	Provincia 21 - COSENZA	Frazionario: 71		
	Nome Ufficio		LAGO		
	Punti	Prima data conosciuta	Ultima data conosciuta	Punti	
		1.5.1909	14.9.1912		
DIMENSIONI BOLLO	D = mm 27	H = mm 4,5	h = mm 4	M lettere = mm 3	Fregio: 2 chicchi caffè
Periodo d'uso ufficiale	Dal ___/___/___	Al ___/___/___	Periodo uso probabile	Dal ___/___/___	Al ___/___/___
NOTE: Collettorìa di 1ª classe istituita nel 4° trim.1873. UP di 2ª classe il 15.3.1884			N° abitanti nel 1911		5252



	N° Progr. 19	Provincia 21 - COSENZA	Frazionario: 73		
	Nome Ufficio		LAINO CASTELLO		
	Punti	Prima data conosciuta	Ultima data conosciuta	Punti	
		22.OTT.1889*	20.OTT.1894**		
DIMENSIONI BOLLO	D = mm 27	H = mm 4	h = mm 3	M lettere = mm 3	Fregio: 2 punti piccoli
Periodo d'uso ufficiale	Dal ___/___/___	Al ___/___/___	Periodo uso probabile	Dal ___/___/___	Al ___/___/___
NOTE: Collettorìa di 1ª classe istituita nel 4° trim.1873. Aggregata all'UP di Laino Borgo ebbe un bollo lineare che conosco usato dal 19.9.1873 al 11.4.1889. *Bollo Archivio Jozs con data del 22.LUG.1889. **Cercare bollo del 9.12.1910			N° abitanti nel 1901		1537



	N° Progr. 20	Provincia 21 - COSENZA	Frazionario: 80		
	Nome Ufficio		LUZZI		
	Punti	Prima data conosciuta	Ultima data conosciuta	Punti	
		20.1.1909	6.1.1915		
DIMENSIONI BOLLO	D = mm 25	H = mm 3,5	h = mm 3,5	M numero = mm 3	Fregio: 2 chicchi caffè
Periodo d'uso ufficiale	Dal ___/___/___	Al ___/___/___	Periodo uso probabile	Dal ___/___/___	Al ___/___/___
NOTE: Collettorìa di 1ª classe istituita il giorno 22.5.1878. UP di 2ª classe il 1.9.1982			N° abitanti nel 1911		6395



	N° Progr. 21	Provincia 21 - COSENZA	Frazionario: 84		
	Nome Ufficio	MALITO			
	Punti	Prima data conosciuta	Ultima data conosciuta	Punti	
		7.SET.1888	24.GEN.1907		
DIMENSIONI BOLLO	D = mm 27	H = mm 4	h = mm 3	M numero = mm 3,5	Fregio: 2 stelle
Periodo d'uso ufficiale	Dal ___/___/___	Al ___/___/___	Periodo uso probabile	Dal ___/___/___	Al ___/___/___
NOTE: Collettorìa di 2ª classe istituita il giorno 22.5.1878. Di 1ª classe il 1.1.1884. UP 2ª classe il 1.4.1888. Anni 97 e 99 in tipi differenti.			N° abitanti nel 1901	1870	



	N° Progr. 22	Provincia 21 - COSENZA	Frazionario: 85		
	Nome Ufficio	MALVITO			
	Punti	Prima data conosciuta	Ultima data conosciuta	Punti	
		11.DIC.1891*	15.AGO.1904		
DIMENSIONI BOLLO	D = mm 27	H = mm 3,5	h = mm 3	M numero = mm 3	Fregio: 2 stelle
Periodo d'uso ufficiale	Dal ___/___/___	Al ___/___/___	Periodo uso probabile	Dal ___/___/___	Al ___/___/___
NOTE: Collettorìa di 1ª classe istituita il giorno 1.8.1890 aggregata all'UP di Fagnano Castello. UP di 3ª classe dal 1.2.1903. *Bollo archivio Josz con data del 27.LUG.1890.			N° abitanti nel 1901	1828	



	N° Progr. 23	Provincia 21 - COSENZA	Frazionario: 91		
	Nome Ufficio	MARINA DI FUSCALDO			
	Punti	Prima data conosciuta	Ultima data conosciuta	Punti	
		9.4.1914	11.9.1915*		
DIMENSIONI BOLLO	D = mm 25	H = mm 3,5	h = mm 3,5	M numero = mm 3	Fregio: 2 punti
Periodo d'uso ufficiale	Dal ___/___/___	Al ___/___/___	Periodo uso probabile	Dal ___/___/___	Al ___/___/___
NOTE: Collettorìa di 1ª classe istituita il giorno 1.11.1894. UP 3ª classe il 9.9.1897. Frazione di Fuscaldo. *Da internet			N° abitanti nel 1970	2035	



	N° Progr. 24	Provincia 21 - COSENZA	Frazionario: 101		
	Nome Ufficio	NOCARA, 1 tipo			
	Punti	Prima data conosciuta	Ultima data conosciuta	Punti	
		2.DIC.1889	2.DIC.1911		
DIMENSIONI BOLLO	D = mm 26	H = mm 4	h = mm 3	M numero = mm 3	Fregio: 2 stelle
Periodo d'uso ufficiale	Dal ___/___/___	Al ___/___/___	Periodo uso probabile	Dal ___/___/___	Al ___/___/___
NOTE: Collettorìa di 1ª classe, viene elevata a UP di 2 classe il 1.7.1892. Anno 97 differente.			N° abitanti nel 1901	1203	



	N° Progr. 25	Provincia 21 - COSENZA	Frazionario: 101			
	Nome Ufficio		NOCARA, 2 tipo			
	Punti	Prima data conosciuta	Ultima data conosciuta	Punti		
	14.1.1913	-				
DIMENSIONI BOLLO	D = mm 26	H = mm 3,5	h = mm 3	M numero = mm 3	Fregio: 2 punti	
Periodo d'uso ufficiale	Dal ___/___/___	Al ___/___/___	Periodo uso probabile	Dal ___/___/___	Al ___/___/___	
NOTE: mese in numero				N° abitanti nel 1901	1203	



	N° Progr. 26	Provincia 21 - COSENZA	Frazionario: 111			
	Nome Ufficio		PEDIVIGLIANO			
	Punti	Prima data conosciuta	Ultima data conosciuta	Punti		
	1.SET.1890	7.FEB.1900				
DIMENSIONI BOLLO	D = mm 25	H = mm 3,5	h = mm 3,5	M numero = mm 3,5	Fregio: 2 stelle	
Periodo d'uso ufficiale	Dal ___/___/___	Al ___/___/___	Periodo uso probabile	Dal ___/___/___	Al ___/___/___	
NOTE: Collettorìa di 1ª cl istituita il giorno 1.7.1890 aggregata all'UP di Scigliano. Il 1.1.1908 diventa UP di 2ª classe.				N° abitanti nel 1901	1532	



	N° Progr. 27	Provincia 21 - COSENZA	Frazionario: 182			
	Nome Ufficio		REGINA			
	Punti	Prima data conosciuta	Ultima data conosciuta	Punti		
	31.8.1912	-				
DIMENSIONI BOLLO	D = mm 25	H = mm 3,5	h = mm 3	M numero = mm 3,5	Fregio: 2 chicchi caffè	
Periodo d'uso ufficiale	Dal ___/___/___	Al ___/___/___	Periodo uso probabile	Dal ___/___/___	Al ___/___/___	
NOTE: Ufficio istituito il giorno 1.4.1910 UP di 3ª classe. UP di 2ª classe il 1.7.1926. Frazione del comune di Lattarico. Anno 12 differente.				N° abitanti nel 1970	368	



	N° Progr. 28	Provincia 21 - COSENZA	Frazionario: 124			
	Nome Ufficio		ROSSANO, 1 tipo			
	Punti	Prima data conosciuta	Ultima data conosciuta	Punti		
	15.3.1893	2.8.1911				
DIMENSIONI BOLLO	D = mm 27	H = mm 3,5	h = mm 3,5	M numero = mm 3	Fregio: 2 stelle	
Periodo d'uso ufficiale	Dal ___/___/___	Al ___/___/___	Periodo uso probabile	Dal ___/___/___	Al ___/___/___	
NOTE: Officina già esistente in periodo prefilatelico. UP di 1ª classe il 1.10.1923.				N° abitanti nel 1901	13555	



	N° Progr. 29	Provincia 21 - COSENZA	Frazionario: 124			
	Nome Ufficio		ROSSANO, 2 tipo			
	Punti	Prima data conosciuta	Ultima data conosciuta	Punti		
		21.7.1909-20	22.12.1910-7			
DIMENSIONI BOLLO	D = mm 25	H = mm 3	h = mm 3	M numero = mm 3	Fregio: 2 punti	
Periodo d'uso ufficiale	Dal ___/___/___	Al ___/___/___	Periodo uso probabile	Dal ___/___/___	Al ___/___/___	
NOTE: Datario con ore.				N° abitanti nel 1901	13555	

	N° Progr. 30	Provincia 21 - COSENZA	Frazionario: 125			
	Nome Ufficio		ROSSANO STAZIONE			
	Punti	Prima data conosciuta	Ultima data conosciuta	Punti		
		12.12.1913	5.4.1922			
DIMENSIONI BOLLO	D = mm 26	H = mm 3,5	h = mm 3	M numero = mm 3	Fregio: 2 stelle	
Periodo d'uso ufficiale	Dal ___/___/___	Al ___/___/___	Periodo uso probabile	Dal ___/___/___	Al ___/___/___	
NOTE: Collettorìa di 1ª classe istituita il giorno 1.10.1896. UP di 3ª classe il 1.6.1904. UP di 2ª classe il 1.11.1908.				N° abitanti nel 1970	2851	

	N° Progr. 31	Provincia 21 - COSENZA	Frazionario: 126			
	Nome Ufficio		ROTAGRECA			
	Punti	Prima data conosciuta	Ultima data conosciuta	Punti		
		24.11.1909	1.2.1913			
DIMENSIONI BOLLO	D = mm 25	H = mm 3,5	h = mm 3,5	M numero = mm 3	Fregio: 2 punti	
Periodo d'uso ufficiale	Dal ___/___/___	Al ___/___/___	Periodo uso probabile	Dal ___/___/___	Al ___/___/___	
NOTE: Ufficio istituito il giorno 1.10.1894 UP di 3ª classe. UP di 2ª classe il 1.1.1900				N° abitanti nel 1911	2111	

	N° Progr. 32	Provincia 21 - COSENZA	Frazionario: 178			
	Nome Ufficio		S.MARCO ROGIANO STAZIONE			
	Punti	Prima data conosciuta	Ultima data conosciuta	Punti		
		15.6.1912	13.12.1919			
DIMENSIONI BOLLO	D = mm 25	H = mm 3	h = mm 3	M numero = mm 3	Fregio: 2 punti	
Periodo d'uso ufficiale	Dal ___/___/___	Al ___/___/___	Periodo uso probabile	Dal ___/___/___	Al ___/___/___	
NOTE: Ufficio istituito il giorno 1.3.1912 UP di 3ª classe. UP di 2ª classe il 1.2.23 (Rimasta chiusa dal 1 al 31 agosto 1912).				N° abitanti nel 1932	1288	

	N° Progr. 33	Provincia 21 - COSENZA	Frazionario: 179		
	Nome Ufficio		SARTANO		
	Punti	Prima data conosciuta	Ultima data conosciuta	Punti	
		2.12.1909	22.7.1914		
DIMENSIONI BOLLO	D = mm 26	H = mm 4	h = mm 3,5	M numero = mm 3	Fregio: 2 chicchi caffè
Periodo d'uso ufficiale	Dal ___/___/___	Al ___/___/___	Periodo uso probabile	Dal ___/___/___	Al ___/___/___
NOTE: Ufficio istituito il giorno 16.5.1909 UP di 3 ^a classe. UP di 2 ^a classe il 1.11.1922. Frazione di Torano Castello. Anno 97 differente.			N° abitanti nel 1970	2050	



	N° Progr. 34	Provincia 21 - COSENZA	Frazionario: 153		
	Nome Ufficio		SCALEA		
	Punti	Prima data conosciuta	Ultima data conosciuta	Punti	
		2.2.1909	2.8.1914		
DIMENSIONI BOLLO	D = mm 26	H = mm 3,5	h = mm 3	M numero = mm 3	Fregio: 2 grossi punti
Periodo d'uso ufficiale	Dal ___/___/___	Al ___/___/___	Periodo uso probabile	Dal ___/___/___	Al ___/___/___
NOTE: UP di 2 ^a classe istituito il giorno 1.10.1869.			N° abitanti nel 1911	2069	

BOLLI INCERTI

Tessano è una frazione del comune di Dipignano. Il bollo di Tessano è molto simile ai bolli trattati ma, all'interno delle parentesi, anzichè contenere il nome della provincia viene riportato il nome del comune. Per le caratteristiche dimensionali e dei caratteri rassomiglia al CM(CS). Il dubbio è determinato dalla presenza nello stesso ufficio di un bollo molto simile ma tipo guller, conosciuto dal 19.9.1915 al 21.1.1936

	N° Progr. 35	Provincia 21 - COSENZA	Frazionario: 184		
	Nome Ufficio		TESSANO (DIPIGNANO)		
	Punti	Prima data conosciuta	Ultima data conosciuta	Punti	
		14.7.1915	-		
DIMENSIONI BOLLO	D = mm 27	H = mm 3,5	h = mm 3,5	M numero = mm 3,5	Fregio: 2 grossi punti
Periodo d'uso ufficiale	Dal ___/___/___	Al ___/___/___	Periodo uso probabile	Dal ___/___/___	Al ___/___/___
NOTE: Collettorie istituite il giorno 1.11.1910. UP di 3 ^a classe il 16.6.1913.			N° abitanti nel 1911	2069	

L'ufficio postale di **Acri** ha utilizzato il bollo a Cerchio Grande almeno sino al 12.8.1910, nel periodo dell'uso del Cerchio Medio con provincia in parentesi. Subito dopo, per adattarsi alle nuove norme, fu dotato di un bollo molto simile a quello trattato, ma il nome della provincia non è racchiuso dentro due parentesi. Dallo stile delle lettere e dai fregi a forma di fiori a 8 petali suppongo sia stato commissionato ad un incisore locale.

	N° Progr. 36	Provincia 21 - COSENZA	Frazionario: 4		
	Nome Ufficio		ACRI		
	Punti	Prima data conosciuta	Ultima data conosciuta	Punti	
		22.SET.1911	6.12.1922*		
DIMENSIONI BOLLO	D = mm 27	H = mm 4	h = mm 3,5	M lettere = mm 3,5	Fregio: 2 fiori
Periodo d'uso ufficiale	Dal ___/___/___	Al ___/___/___	Periodo uso probabile	Dal ___/___/___	Al ___/___/___
NOTE: Ufficio istituito nel 2° sem.1861. *Mese in numero dal 1914			N° abitanti nel 1911	13300	

L'ufficio postale di **Dipignano**, frazionario 55, ha utilizzato un bollo a Cerchi Grande sino al 25.12.1911. Ha poi utilizzato anche un bollo simile al CM(CS) in data 14.4.19, ma potrebbe trattarsi di un guller con le lunette non visibili. Necessita di un approfondimento.

ABBINAMENTI DI PREGIO

Dal 1° gennaio 1890 cessò l'uso dei bolli numerali. In provincia di Cosenza solo quattro uffici hanno potuto utilizzare il bollo a Cerchio Medio con provincia racchiusa in parentesi abbinato con il numerale a barre.

Castrovillari: pur avendo già due diversi bolli a Cerchio Grande con stella, conosciuto utilizzato sino al 7.2.1889, venne comunque fornito del cerchio medio con provincia usato insieme al numerale a barre n.56.

Cellara: UP di 2ª classe, istituito il giorno 1.7.1888, venne fornito del cerchio medio con provincia insieme al numerale a barre n.4353. Stranamente il bollo fornito dallo Josz ricavato dal suo archivio porta la data del 20.7.88, cioè dopo la prima data conosciuta del 13.7.88. Non so spiegarmi questa differenza di data. Forse una nuova fornitura?

Civita: UP di 2ª classe, istituito il giorno 1.12.1887, venne fornito del cerchio medio con provincia insieme al numerale a barre n.4327.

Malito: Collettorìa di 2ª classe istituita il 3° trimestre 1874, era aggregata all'UP di Grimaldi. Ebbe il lineare il 22.5.1878. Divenuta collettorìa di 1ª classe il 1.1.1884 ebbe il bollo ottagonale conosciuto dal 5.5.1884 al 21.3.1887. Il 1.4.1888 divenne UP 2ª classe e fu fornito del cerchio con provincia insieme al numerale a barre n.4331.




NOTE E CONSIDERAZIONI

Il bollo a Cerchio Medio con Provincia di **Regina**, Ufficio Postale di 3ª classe istituito il giorno 1.4.1910, non risulta nell'elenco dell'archivio dello Josz, ma questo non deve sorprenderci perché abbiamo già detto che alcune pagine mancano. Dall'analisi del bollo sul documento allegato al n.27 e viaggiato in data 31.8.1912 si può asserire che tale bollo, per le caratteristiche delle dimensioni e dei caratteri utilizzati, sia stato realizzato anch'esso dallo Josz. Nel bollo l'anno 12 è di un carattere differente rispetto ai caratteri utilizzati negli altri anni e nei bolli di tutti gli uffici. La modifica del carattere dell'anno capita abbastanza di frequente, probabilmente per la mancanza dell'anno nella fornitura dei componenti il datario oppure per rottura.

Interessante però, al tempo stesso, è sapere che sempre l'ufficio di Regina abbia utilizzato un bollo muto con il lineare dell'ufficio in data 6.11.1911, cioè appena un anno dopo la sua apertura. Si potrebbe supporre il seguente ragionamento: All'apertura dell'ufficio nel 1910 Regina ebbe il bollo CM(CS) inciso dallo Josz; per cause non conosciute (smarrimento o rottura) utilizzò nel 1911 un bollo muto in attesa del nuovo bollo commissionato; sul Forum de "Il Postalista" viene indicato che l'ufficio di Regina ha avuto il bollo frazionario, bollo attualmente non conosciuto, mentre di Regina conosco il bollo guller a lunette vuote utilizzato dal 11.9.26 in poi. Viene a questo punto da chiedersi se Regina abbia poi ricevuto un nuovo bollo CM(CS) o un Frazionario. Questo lo potremmo sapere solo all'arrivo di nuove segnalazioni.

Se questa ricostruzione può essere ritenuta valida, si potrebbe allora associare questa teoria anche agli uffici di **Fuscaldo**, **Nocera** e **Rossano**, uffici che – pur funzionanti in comuni con un modesto numero di abitanti, ad eccezione di Rossano - hanno avuto comunque due bolli, utilizzati in periodi differenti. Ciò potrebbero aver smarrito o deteriorato i bolli e richiesto una nuova fornitura, arrivati con le piccole differenze riscontrate.



Particolari dei differenti bolli usati negli uffici di **Fuscaldo**, **Nocera** e **Rossano**. Gli uffici postali di Fuscaldo e di Rossano hanno utilizzato il bollo CM(CS) contemporaneamente al Cerchio Grande almeno sino al 4.2.1914 (Fuscaldo) e sino al 22.11.1913 (Rossano), per cui la necessità di dotarsi di un ulteriore bollo non è causata dallo smarrimento o rottura del bollo precedente. Probabilmente invece è dovuta ad un aumento consistente di traffico postale con apertura di nuovi sportelli al pubblico.

(COSENZA)**BOLLI A CERCHIO MEDIO CON PROVINCIA TRA PARENTESI****RIEPILOGO DATE CONOSCIUTE**

Num.Progres e Frazionario	CERCHIO MEDIO(CS)	NOME UFFICIO	PRIMA DATA CONOSCIUTA	ULTIMA DATA CONOSCIUTA
1 - 11	CM (CS)	AMANTEA	24.10.1912	17.6.1925
2 - 13	CM (CS)	APRIGLIANO	29.4.1909	14.7.1921
3 - 14	CM (CS)	BELMONTE CALABRO	2.12.1909	21.8.1912
4 - 183	CM (CS)	BUCITA	1.8.1910	-
5 - 34	CM (CS)	CASTROREGIO (24.FEB.90 Josz)	9.MAR.1890	20.GEN.1920
6 - 35	CM (CS)	CASTROVILLARI, 1° tipo (23.AGO.87 Josz)	4.SET.1887	1.2.1921
7 - 35	CM (CS)	CASTROVILLARI, 2° tipo (7.SET.88 Josz)	28.GEN.1891	2.GEN.1895
8 - 35	CM (CS)	CASTROVILLARI, 3° tipo	10.1.1910	21.1.1920
9 - 37	CM (CS)	CELLARA (20.LUG.88 Josz)	13.LUG.1888	17.DIC.1910
10 - 43	CM (CS)	CIPOLLINA (27.OTT.90 Josz)	18.OTT.1897 cercare	8.APR.1891
11 - 46	CM (CS)	CIVITA (22.MAR.88 Josz)	28.GEN.1890	4.AGO.1912
12 - 48	CM (CS)	COLOSIMI	1.4.1909	21.2.1913
13 - 52	CM (CS)	CROPALATI	4.12.1909	11.6.1917
14 - 60	CM (CS)	FARNETA (28.GIU.90 Josz)	28.GIU.1890	1.OTT.1910 cercare
15 - 66	CM (CS)	FUSCALDO - I tipo (con ore)	8.2.1910-9	9.9.1911-9
16 - 66	CM (CS)	FUSCALDO - II tipo	29.MAR.1914	27.APR.1914
17 - 68	CM (CS)	GRISOLIA-CIPOLLINA (21.12.1909 cercare)	23.2.1912	20.1.1913
18 - 71	CM (CS)	LAGO	1.5.1909	14.9.1912
19 - 73	CM (CS)	LAINO CASTELLO (22.LUG.89 Josz) 9.12.10cercare	22.OTT.1889	20.OTT.94
20 - 80	CM (CS)	LUZZI	20.1.1909	6.1.1915
21 -84	CM (CS)	MALITO (22.MAR.88 Josz)	7.SET.1888	24.GEN.1907
22 - 85	CM (CS)	MALVITO (27.LUG.90 Josz)	11.DIC.1891	15.AGO.1904
23 - 91	CM (CS)	MARINA DI FUSCALDO	9.4.1914	11.9.1915
24 - 101	CM (CS)	NOCARA, 1 tipo (21.NOV.89 Josz)	2.DIC.1889	2.DIC.1911
25 - 101	CM (CS)	NOCARA, 2 tipo	14.1.1913	-
26 - 111	CM (CS)	PEDIVIGLIANO (26.GIU.90 Josz)	1.SET.1890	7.FEB.1900
27 - 182	CM (CS)	REGINA	31.8.1912	-
28 - 124	CM (CS)	ROSSANO, 1 tipo	15.3.1893	2.8.1911
29 - 124	CM (CS)	ROSSANO, 2 tipo (con ore)	21.7.1909-20	22.12.1910-7
30 - 125	CM (CS)	ROSSANO STAZIONE	12.12.1913	5.4.1922
31 - 126	CM (CS)	ROTAGRECA	24.11.1909	1.2.1913
32 - 178	CM (CS)	S.MARCO ROGIANO STAZ ^{NE}	15.6.1912	13.12.1919
33 - 179	CM (CS)	SARTANO	2.12.1909	22.7.1914
34 - 153	CM (CS)	SCALEA	2.2.1909	2.8.1914
35 - 184	CM (CS)	Bollo incerto TESSANO (DIPIGNANO)	14.7.1915	-
36 - 4	CM (CS)	Bollo incerto ACRI	22.SET.1911	6.12.1922
37 - 55	CM (CS)	Bollo incerto DIPIGNANO (forse GULLER)	14.4.1919	-

RIEPILOGO BOLLI CM(CS)



N° Progr. **1**



N° Progr. **2**



N° Progr. **3**



N° Progr. **4**



N° Progr. **5 Josz**



N° Progr. **6 Josz**



N° Progr. **7 Josz**



N° Progr. **8**



N° Progr. **9 Josz**



N° Progr. **10 Josz**



N° Progr. **11 Josz**



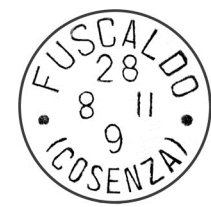
N° Progr. **12**



N° Progr. **13**



N° Progr. **14 Josz**



N° Progr. **15**



N° Progr. **16**



N° Progr. **17**



N° Progr. **18**



N° Progr. **19 Josz**



N° Progr. **20**



N° Progr. **21 Josz**



N° Progr. **22 Josz**



N° Progr. **23**



N° Progr. **24 Josz**



N° Progr. **25**



N° Progr. **26 Josz**



N° Progr. **27**



N° Progr. **28**



N° Progr. **29**



N° Progr. **30**



N° Progr. **31**



N° Progr. **32**



N° Progr. **33**



N° Progr. **34**

BOLLI INCERTI



N° Progr. **35**



N° Progr. **36**



N° Progr. **37**



Bollo Josz 25.APR.87
Prima data conosciuta

BIBLIOGRAFIA ESSENZIALE

Gustavo **VALENTE**, *Dizionario dei luoghi della Calabria*, 2 voll., Edizioni Frama's, Chiaravalle, maggio 1973

Carmine **PISCITELLI**, *La Posta nel Cosentino*, Effesette Ed. Cosenza 1988

Paolo **SALETTI**, con Paolo Guglielminetti e Italo Roberti, *Lodovico Josz, incisore di bolli postali in una famiglia di artisti*, ANCAI, ed. Poste Italiane – Filatelia 2013

SITOGRAFIA

- sito "Filatelia e Francobolli", <https://www.lafilatelia.it>
- sito "Il Postalista", <https://www.ilpostalista.it>
- sito "AICPM", <https://www.aicpm.net>
- sito "Delcampe", <https://www.delcampe.net/it/collezionismo/>
- sito "ebay", <https://www.ebay.it/b/francobolli/260>