

# BOLLI FRAZIONARI DELLA PROVINCIA DI COSENZA STUDIO PER UN EVENTUALE CATALOGO

A cura di FERDINANDO MORRONE.

*Dati aggiornati al 30 maggio 2023*

Informazioni sulla compilazione dei dati

## **Periodo d'uso ufficiale:**

Ricavato da fonti ufficiali documentate emanate dalle Poste, ossia leggi, circolari, decreti, verbali di consegna e/o ritiro dei bolli. Generalmente questo tipo di informazione può essere fornita da studiosi o da dipendenti della posta.

Questo periodo non è soggetto a revisioni, salvo ritrovamenti di nuove norme con nuove date.

## **Periodo d'uso conosciuto:**

Ricavato da foto documentate di corrispondenza realmente viaggiata ossia da vendite all'asta o da internet. Generalmente questo tipo di informazione può essere fornita da collezionisti di storia postale di qualsiasi località geografica.

Questo periodo è soggetto a revisioni dovute a segnalazioni di ritrovamenti di nuove date.

## **Periodo d'uso probabile:**

Ricavato dallo studio documentato di una determinata provincia, attraverso foto di corrispondenza realmente viaggiata ossia da vendite all'asta o da internet. Generalmente questo tipo di informazione può essere fornita dagli studiosi di storia postale di una specifica località (generalmente la provincia o il comune di nascita-residenza). Questo tipo di studioso concentra la ricerca su uno specifico territorio documentando tutti i timbri utilizzati ed il loro periodo d'uso. Dalla comparazione delle prime ed ultime date di utilizzo dei differenti annulli può verosimilmente desumersi il probabile periodo d'uso di ogni tipo di annullo.

Questo periodo è soggetto a revisioni dovute alle segnalazioni di ritrovamenti di nuove date oppure all'uso contemporaneo di bolli diversi; questa evenienza in passato era abbastanza comune solo negli uffici postali di località importanti. I piccoli uffici quasi sempre venivano dotati di un solo bollo annullatore, che veniva sostituito con un nuovo bollo o in caso di rottura/smarrimento oppure per nuovi provvedimenti a livello nazionale.

## **Punteggio:**

I punti segnati nella colonna centrale in corrispondenza del periodo d'uso conosciuto è determinato dal maggiore/minore periodo d'uso conosciuto in rapporto alla popolazione residente servita da quel determinato ufficio (Dati censimento dell'anno 1932).

I punti segnati nella prima e terza colonna si riferiscono ai bolli utilizzati solo nella prima e nell'ultima data conosciuta.

Il punteggio per eventuali varietà o colore del bollo è indicato nelle Note.

## **Dimensioni del bollo:**

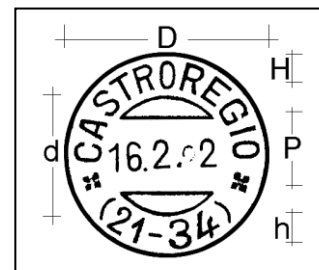
D= indica il diametro del cerchio esterno;

d = indica il diametro del cerchio interno;

P = indica la distanza delle linee del ponte centrale (blocco datario);

H= indica l'altezza dei caratteri delle scritte in alto (nome dell'ufficio);

h = indica l'altezza dei caratteri delle scritte in basso (frazionario).




## **BIBLIOGRAFIA ESSENZIALE**


Gustavo VALENTE, Dizionario dei luoghi della Calabria, 2 voll., Edizioni Frama's, 1973


Carmine PISCITELLI, La Posta nel Cosentino, Effesette Ed. Cosenza 1988


Forum Francobolli&Filatelia



Internet: eBay, Delcampe, case d'aste

	Provincia n. <b>21</b>	<b>COSENZA</b>	Frazionario: <b>21 - 2</b>		
	Nome Ufficio:		<b>ACQUAFORMOSA</b>		
	Punti	Prima data conosciuta	Ultima data conosciuta	Punti	
	<b>31.7.18</b>	<b>25.8.48</b>			
DIMENSIONI BOLLO	D = mm <b>28</b>	d = mm <b>16,5</b>	P = mm <b>10,5</b>	H = mm <b>3</b>	h = mm <b>3</b>
Periodo d'uso ufficiale	Dal ___/___/___	Al ___/___/___	Periodo uso probabile	Dal ___/___/___	Al ___/___/___
NOTE: Inchiostro verde-blu	18.2.41, 29.9.41, 24.1.42 – Punti:		N° abitanti nel 1932		1516

	Provincia n. <b>21</b>	<b>COSENZA</b>	Frazionario: <b>21 - 3</b>		
	Nome Ufficio:		<b>ACQUAPPESA</b>		
	Punti	Prima data conosciuta	Ultima data conosciuta	Punti	
	<b>14.5.17</b>	<b>29.11.46</b>			
DIMENSIONI BOLLO	D = mm <b>28</b>	d = mm <b>18</b>	P = mm <b>11</b>	H = mm <b>3</b>	h = mm <b>3</b>
Periodo d'uso ufficiale	Dal ___/___/___	Al ___/___/___	Periodo uso probabile	Dal ___/___/___	Al ___/___/___
NOTE:			N° abitanti nel 1932		2288



	Provincia n. <b>21</b>	<b>COSENZA</b>	Frazionario: <b>21 - 7</b>		
	Nome Ufficio:		<b>ALESSANDRIA DEL CARRETTO</b>		
	Punti	Prima data conosciuta	Ultima data conosciuta	Punti	
	<b>19.1.19*</b>	<b>22.11.46</b>			
DIMENSIONI BOLLO	D = mm <b>28</b>	d = mm <b>17</b>	P = mm <b>11</b>	H = mm <b>3</b>	h = mm <b>3,5</b>
Periodo d'uso ufficiale	Dal ___/___/___	Al ___/___/___	Periodo uso probabile	Dal ___/___/___	Al ___/___/___
NOTE: *Forum			N° abitanti nel 1932		1626

	Provincia n. <b>21</b>	<b>COSENZA</b>	Frazionario: <b>21 - 8</b>		
	Nome Ufficio:		<b>ALBIDONA</b>		
	Punti	Prima data conosciuta	Ultima data conosciuta	Punti	
	<b>17.3.15</b>	<b>28.3.49</b>			
DIMENSIONI BOLLO	D = mm <b>28</b>	d = mm <b>17,5</b>	P = mm <b>10</b>	H = mm <b>2,5</b>	h = mm <b>2,5</b>
Periodo d'uso ufficiale	Dal ___/___/___	Al ___/___/___	Periodo uso probabile	Dal ___/___/___	Al ___/___/___
NOTE: Inchiostro verde-blu	17.3.15 – Punti:		N° abitanti nel 1932		1990

	Provincia n. <b>21</b>	<b>COSENZA</b>	Frazionario: <b>21 - 15</b>			
	Nome Ufficio:		<b>BELSITO</b>			
	Punti	Prima data conosciuta	Ultima data conosciuta	Punti		
	<b>1.8.14</b>	<b>20.-1.49</b>				
DIMENSIONI BOLLO	D = mm <b>28</b>	d = mm <b>17</b>	P = mm <b>9</b>	H = mm <b>3</b>	h = mm <b>3</b>	
Periodo d'uso ufficiale	Dal ___/___/___	Al ___/___/___	Periodo uso probabile	Dal ___/___/___	Al ___/___/___	
NOTE: Data incerta; bollo 1.8.15 in arrivo!				N° abitanti nel 1932	1181	



	Provincia n. <b>21</b>	<b>COSENZA</b>	Frazionario: <b>21 - 18</b>			
	Nome Ufficio:		<b>BISIGNANO (Tipo 1)</b>			
	Punti	Prima data conosciuta	Ultima data conosciuta	Punti		
	<b>13.7.21</b>	<b>4.12.28</b>				
DIMENSIONI BOLLO	D = mm <b>27</b>	d = mm <b>16</b>	P = mm <b>10</b>	H = mm <b>4</b>	h = mm <b>4</b>	
Periodo d'uso ufficiale	Dal ___/___/___	Al ___/___/___	Periodo uso probabile	Dal ___/___/___	Al ___/___/___	
NOTE: Tipo 1- Distanza parentesi frazionario mm 17 e trattino di separazione corto				N° abitanti nel 1932	7352	



	Provincia n. <b>21</b>	<b>COSENZA</b>	Frazionario: <b>21 - 18</b>			
	Nome Ufficio:		<b>BISIGNANO (Tipo 2)</b>			
	Punti	Prima data conosciuta	Ultima data conosciuta	Punti		
	<b>14.1.21</b>	<b>30.3.28*</b>				
DIMENSIONI BOLLO	D = mm <b>28</b>	d = mm <b>17</b>	P = mm <b>10</b>	H = mm <b>4</b>	h = mm <b>3,5</b>	
Periodo d'uso ufficiale	Dal ___/___/___	Al ___/___/___	Periodo uso probabile	Dal ___/___/___	Al ___/___/___	
NOTE: Tipo 2- Distanza parentesi frazionario mm 19 e trattino di separazione lungo. *Trovare documento dell'8.5.28				N° abitanti nel 1932	7352	



	Provincia n. <b>21</b>	<b>COSENZA</b>	Frazionario: <b>21 - 34</b>			
	Nome Ufficio:		<b>CASTROREGIO</b>			
	Punti	Prima data conosciuta	Ultima data conosciuta	Punti		
	<b>16.2.22</b>	<b>15.7.50*</b>				
DIMENSIONI BOLLO	D = mm <b>28</b>	d = mm <b>16</b>	P = mm <b>11</b>	H = mm <b>4</b>	h = mm <b>4</b>	
Periodo d'uso ufficiale	Dal ___/___/___	Al ___/___/___	Periodo uso probabile	Dal ___/___/___	Al ___/___/___	
NOTE: *Forum. Inchiostro verde-blu 24.1.33, 9.1.43, 25.1.43 – Punti:				N° abitanti nel 1932	1773	



	Provincia n. <b>21</b>	<b>COSENZA</b>	Frazionario: <b>21 - 35</b>			
	Nome Ufficio:		<b>CASTROVILLARI (Tipo 1)</b>			
	Punti	Prima data conosciuta	Ultima data conosciuta	Punti		
	<b>11.8.20</b>	<b>22.12.48</b>				
DIMENSIONI BOLLO	D = mm <b>29</b>	d = mm <b>16,5</b>	P = mm <b>10</b>	H = mm <b>3</b>	h = mm <b>3</b>	
Periodo d'uso ufficiale	Dal ___/___/___	Al ___/___/___	Periodo uso probabile	Dal ___/___/___	Al ___/___/___	
NOTE: Tipo 1: pallini grossi a distanza diseguale dalle parentesi; i finale orizzontale.			N° abitanti nel 1932		12009	



	Provincia n. <b>21</b>	<b>COSENZA</b>	Frazionario: <b>21 - 35</b>			
	Nome Ufficio:		<b>CASTROVILLARI (Tipo 2)</b>			
	Punti	Prima data conosciuta	Ultima data conosciuta	Punti		
	<b>6.7.20</b>	<b>18.4.50</b>				
DIMENSIONI BOLLO	D = mm <b>28</b>	d = mm <b>16,5</b>	P = mm <b>10</b>	H = mm <b>3</b>	h = mm <b>3</b>	
Periodo d'uso ufficiale	Dal ___/___/___	Al ___/___/___	Periodo uso probabile	Dal ___/___/___	Al ___/___/___	
NOTE: Tipo 2: pallini piccoli a distanza uguale dalle parentesi; i finale inclinata.			N° abitanti nel 1932		12009	



	Provincia n. <b>21</b>	<b>COSENZA</b>	Frazionario: <b>21 - 36</b>			
	Nome Ufficio:		<b>CELICO</b>			
	Punti	Prima data conosciuta	Ultima data conosciuta	Punti		
	<b>13.7.21</b>	<b>12.5.34</b>				
DIMENSIONI BOLLO	D = mm <b>28</b>	d = mm <b>16</b>	P = mm <b>10,5</b>	H = mm <b>3,5</b>	h = mm <b>3,5</b>	
Periodo d'uso ufficiale	Dal ___/___/___	Al ___/___/___	Periodo uso probabile	Dal ___/___/___	Al ___/___/___	
NOTE: Non c'è il numero della provincia.			N° abitanti nel 1932		3167	


	Provincia n. <b>21</b>	<b>COSENZA</b>	Frazionario: <b>21 - 49</b>			
	Nome Ufficio:		<b>CORIGLIANO CALABRO</b>			
	Punti	Prima data conosciuta	Ultima data conosciuta	Punti		
	<b>15.8.20</b>	<b>8.3.48</b>				
DIMENSIONI BOLLO	D = mm <b>28</b>	d = mm <b>17</b>	P = mm <b>11</b>	H = mm <b>3,5</b>	h = mm <b>3,5</b>	
Periodo d'uso ufficiale	Dal ___/___/___	Al ___/___/___	Periodo uso probabile	Dal ___/___/___	Al ___/___/___	
NOTE:			N° abitanti nel 1932		15842	

	Provincia n. <b>21</b>	<b>COSENZA</b>	Frazionario: <b>21 - 60</b>			
	Nome Ufficio:		<b>FARNETA</b>			
	Punti	Prima data conosciuta	Ultima data conosciuta	Punti		
	<b>4.11.21</b>	<b>1.11.46</b>				
DIMENSIONI BOLLO	D = mm <b>28</b>	d = mm <b>17</b>	P = mm <b>9,5</b>	H = mm <b>3</b>	h = mm <b>3</b>	
Periodo d'uso ufficiale	Dal ___/___/___	Al ___/___/___	Periodo uso probabile	Dal ___/___/___	Al ___/___/___	
NOTE: Frazione di Castoregio				N° abitanti nel 1932	482	


	Provincia n. <b>21</b>	<b>COSENZA</b>	Frazionario: <b>21 - 65</b>			
	Nome Ufficio:		<b>FRASCINETO</b>			
	Punti	Prima data conosciuta	Ultima data conosciuta	Punti		
	<b>7.5.15</b>	<b>24.12.49</b>				
DIMENSIONI BOLLO	D = mm <b>29</b>	d = mm <b>16,5</b>	P = mm <b>11</b>	H = mm <b>3</b>	h = mm <b>3</b>	
Periodo d'uso ufficiale	Dal ___/___/___	Al ___/___/___	Periodo uso probabile	Dal ___/___/___	Al ___/___/___	
NOTE: Inchiostro verde-blu 28.6.43-29.7.44-2.11.44-7.11.44-25.1.46 - Punti:				N° abitanti nel 1932	2453	

	Provincia n. <b>21</b>	<b>COSENZA</b>	Frazionario: <b>21 - 67</b>			
	Nome Ufficio:		<b>GRIMALDI</b>			
	Punti	Prima data conosciuta	Ultima data conosciuta	Punti		
	<b>3.5.15*</b>	<b>15.3.49</b>				
DIMENSIONI BOLLO	D = mm <b>28</b>	d = mm <b>17</b>	P = mm <b>11</b>	H = mm <b>3</b>	h = mm <b>3</b>	
Periodo d'uso ufficiale	Dal ___/___/___	Al ___/___/___	Periodo uso probabile	Dal ___/___/___	Al ___/___/___	
NOTE: *Forum. Inchiostro verde-blu 5.10.40 - 2.12.40 - Punti:				N° abitanti nel 1932	3329	


	Provincia n. <b>21</b>	<b>COSENZA</b>	Frazionario: <b>21 - 76</b>			
	Nome Ufficio:		<b>LAUROPOLI</b>			
	Punti	Prima data conosciuta	Ultima data conosciuta	Punti		
	<b>30.3.29</b>	<b>-2.-8.50*</b>				
DIMENSIONI BOLLO	D = mm <b>28</b>	d = mm <b>16,5</b>	P = mm <b>11</b>	H = mm <b>3,5</b>	h = mm <b>4</b>	
Periodo d'uso ufficiale	Dal ___/___/___	Al ___/___/___	Periodo uso probabile	Dal ___/___/___	Al ___/___/___	
NOTE: Frazione di Cassano allo Jonio - *Forum				N° abitanti nel 1932	2929	

	Provincia n. <b>21</b>	<b>COSENZA</b>	Frazionario: <b>21 - 81</b>		
	Nome Ufficio:		<b>MACCHIA ALBANESE</b>		
	Punti	Prima data conosciuta	Ultima data conosciuta	Punti	
	<b>2.4.25</b>	<b>30.9.44</b>			
DIMENSIONI BOLLO	D = mm <b>28</b>	d = mm <b>17</b>	P = mm <b>10</b>	H = mm <b>3,5</b>	h = mm <b>3,5</b>
Periodo d'uso ufficiale	Dal ___/___/___	Al ___/___/___	Periodo uso probabile	Dal ___/___/___	Al ___/___/___
NOTE: Frazione di San Demetrio Corone				N° abitanti nel 1932	1250




	Provincia n. <b>21</b>	<b>COSENZA</b>	Frazionario: <b>21 - 83</b>		
	Nome Ufficio:		<b>MAIERA'</b>		
	Punti	Prima data conosciuta	Ultima data conosciuta	Punti	
	<b>27.12.21*</b>	<b>18.11.49</b>			
DIMENSIONI BOLLO	D = mm <b>28</b>	d = mm <b>16,5</b>	P = mm <b>9,5</b>	H = mm <b>3,5</b>	h = mm <b>3,5</b>
Periodo d'uso ufficiale	Dal ___/___/___	Al ___/___/___	Periodo uso probabile	Dal ___/___/___	Al ___/___/___
NOTE: *Trovare documento del 20.12.21				N° abitanti nel 1932	2033







	Provincia n. <b>21</b>	<b>COSENZA</b>	Frazionario: <b>21 - 99</b>		
	Nome Ufficio:		<b>MORMANNO - POSTE</b>		
	Punti	Prima data conosciuta	Ultima data conosciuta	Punti	
	<b>4.10.20</b>	<b>18.3.28</b>			
DIMENSIONI BOLLO	D = mm <b>28</b>	d = mm <b>16,5</b>	P = mm <b>8</b>	H = mm <b>4</b>	h = mm <b>4</b>
Periodo d'uso ufficiale	Dal ___/___/___	Al ___/___/___	Periodo uso probabile	Dal ___/___/___	Al ___/___/___
NOTE:				N° abitanti nel 1932	4853







	Provincia n. <b>21</b>	<b>COSENZA</b>	Frazionario: <b>21 - 104</b>		
	Nome Ufficio:		<b>PALUDI</b>		
	Punti	Prima data conosciuta	Ultima data conosciuta	Punti	
	<b>9.5.22</b>	<b>28.10.37</b>			
DIMENSIONI BOLLO	D = mm <b>28</b>	d = mm <b>16,5</b>	P = mm <b>11</b>	H = mm <b>3,5</b>	h = mm <b>3,5</b>
Periodo d'uso ufficiale	Dal ___/___/___	Al ___/___/___	Periodo uso probabile	Dal ___/___/___	Al ___/___/___
NOTE:				N° abitanti nel 1932	1860







	Provincia n. <b>21</b>	<b>COSENZA</b>	Frazionario: <b>21 - 105</b>			
	Nome Ufficio:		<b>PANETTIERI</b>			
	Punti	Prima data conosciuta	Ultima data conosciuta	Punti		
	<b>12.11.21</b>	<b>-8.-6.49</b>				
DIMENSIONI BOLLO	D = mm <b>28</b>	d = mm <b>16,5</b>	P = mm <b>9,5</b>	H = mm <b>3</b>	h = mm <b>3</b>	
Periodo d'uso ufficiale	Dal ___/___/___	Al ___/___/___	Periodo uso probabile	Dal ___/___/___	Al ___/___/___	
NOTE:				N° abitanti nel 1932	751	



	Provincia n. <b>21</b>	<b>COSENZA</b>	Frazionario: <b>21 - 115</b>			
	Nome Ufficio:		<b>PIETRAPAOLA</b>			
	Punti	Prima data conosciuta	Ultima data conosciuta	Punti		
	<b>9.8.20</b>	<b>22.5.48</b>				
DIMENSIONI BOLLO	D = mm <b>27</b>	d = mm <b>16</b>	P = mm <b>9</b>	H = mm <b>3,5</b>	h = mm <b>3,5</b>	
Periodo d'uso ufficiale	Dal ___/___/___	Al ___/___/___	Periodo uso probabile	Dal ___/___/___	Al ___/___/___	
NOTE: Inchiostro verde-blu 31.7.45, 7.1.46, 8.4.46, 31.1.47, 4.2.47, 28.4.47 - Punti:				N° abitanti nel 1932	1260	



	Provincia n. <b>21</b>	<b>COSENZA</b>	Frazionario: <b>21 - 124</b>			
	Nome Ufficio:		<b>ROSSANO</b>			
	Punti	Prima data conosciuta	Ultima data conosciuta	Punti		
	<b>4.2.15</b>	<b>14.10.47</b>				
DIMENSIONI BOLLO	D = mm <b>28</b>	d = mm <b>18</b>	P = mm <b>10</b>	H = mm <b>3</b>	h = mm <b>3</b>	
Periodo d'uso ufficiale	Dal ___/___/___	Al ___/___/___	Periodo uso probabile	Dal ___/___/___	Al ___/___/___	
NOTE: Datario con ore. Inchiostro blu 10.12.45 - Punti				N° abitanti nel 1932	14845	

	Provincia n. <b>21</b>	<b>COSENZA</b>	Frazionario: <b>21 - 128</b>			
	Nome Ufficio:		<b>SAN. BASILE</b>			
	Punti	Prima data conosciuta	Ultima data conosciuta	Punti		
	<b>30.12.17</b>	<b>24.7.63*</b>				
DIMENSIONI BOLLO	D = mm <b>29</b>	d = mm <b>16,5</b>	P = mm <b>11-10,5</b>	H = mm <b>3,5</b>	h = mm <b>3,5</b>	
Periodo d'uso ufficiale	Dal ___/___/___	Al ___/___/___	Periodo uso probabile	Dal ___/___/___	Al ___/___/___	
NOTE: ponte non parallelo; curiosità: forse unico caso punto dopo San, *Forum.				N° abitanti nel 1932	2019	



	Provincia n. <b>21</b>	<b>COSENZA</b>	Frazionario: <b>21 - 132</b>			
	Nome Ufficio:		<b>SAN DONATO DI NINEA</b>			
	Punti	Prima data conosciuta	Ultima data conosciuta	Punti		
	<b>23.7.15*</b>	<b>3.2.47</b>				
DIMENSIONI BOLLO	D = mm <b>28</b>	d = mm <b>16,5</b>	P = mm <b>9</b>	H = mm <b>3</b>	h = mm <b>3</b>	
Periodo d'uso ufficiale	Dal ___/___/___	Al ___/___/___	Periodo uso probabile	Dal ___/___/___	Al ___/___/___	
NOTE: Manca quasi sempre la base al n. 2 della provincia; *Forum. Inchiostro verde-blu 6.5.44; 3.2.47- Punti:			N° abitanti nel 1932		4391	



	Provincia n. <b>21</b>	<b>COSENZA</b>	Frazionario: <b>21 - 152</b>			
	Nome Ufficio:		<b>SCALA COELI</b>			
	Punti	Prima data conosciuta	Ultima data conosciuta	Punti		
	<b>9.4.21</b>	<b>29.7.49</b>				
DIMENSIONI BOLLO	D = mm <b>28</b>	d = mm <b>16,5</b>	P = mm <b>11</b>	H = mm <b>3,5</b>	h = mm <b>3,5</b>	
Periodo d'uso ufficiale	Dal ___/___/___	Al ___/___/___	Periodo uso probabile	Dal ___/___/___	Al ___/___/___	
NOTE:			N° abitanti nel 1932		1775	



	Provincia n. <b>21</b>	<b>COSENZA</b>	Frazionario: <b>21 - 153</b>			
	Nome Ufficio:		<b>SCALEA</b>			
	Punti	Prima data conosciuta	Ultima data conosciuta	Punti		
	<b>2.1.18</b>	<b>10.6.50*</b>				
DIMENSIONI BOLLO	D = mm <b>28,5</b>	d = mm <b>17</b>	P = mm <b>10-9,5</b>	H = mm <b>3,5</b>	h = mm <b>3,5</b>	
Periodo d'uso ufficiale	Dal ___/___/___	Al ___/___/___	Periodo uso probabile	Dal ___/___/___	Al ___/___/___	
NOTE: ponte non parallelo. *Forum			N° abitanti nel 1932		2470	



	Provincia n. <b>21</b>	<b>COSENZA</b>	Frazionario: <b>21 - 159</b>			
	Nome Ufficio:		<b>SPEZZANO - ALB. STAZIONE</b>			
	Punti	Prima data conosciuta	Ultima data conosciuta	Punti		
	<b>14.5.20*</b>	<b>20.12.26</b>				
DIMENSIONI BOLLO	D = mm <b>28</b>	d = mm <b>16,5</b>	P = mm <b>9</b>	H = mm <b>3</b>	h = mm <b>3,5</b>	
Periodo d'uso ufficiale	Dal ___/___/___	Al ___/___/___	Periodo uso probabile	Dal ___/___/___	Al ___/___/___	
NOTE: Ponte poco impresso. *Forum			N° abitanti nel 1932		?	







	Provincia n. <b>21</b>	<b>COSENZA</b>	Frazionario: <b>21 - 163</b>			
	Nome Ufficio:		<b>TERRANOVA DI SIBARI</b>			
	Punti	Prima data conosciuta	Ultima data conosciuta	Punti		
	<b>11.7.20</b>	<b>6.9.48</b>				
DIMENSIONI BOLLO	D = mm <b>28</b>	d = mm <b>17</b>	P = mm <b>8,5</b>	H = mm <b>3</b>	h = mm <b>3</b>	
Periodo d'uso ufficiale	Dal ___/___/___	Al ___/___/___	Periodo uso probabile	Dal ___/___/___	Al ___/___/___	
NOTE:				N° abitanti nel 1932	3608	



	Provincia n. <b>21</b>	<b>COSENZA</b>	Frazionario: <b>21 - 165</b>			
	Nome Ufficio:		<b>TERRATI (Tipo 1)</b>			
	Punti	Prima data conosciuta	Ultima data conosciuta	Punti		
	<b>18.8.21</b>	<b>10.9.36</b>				
DIMENSIONI BOLLO	D = mm <b>28</b>	d = mm <b>16</b>	P = mm <b>10,5</b>	H = mm <b>3</b>	h = mm <b>3</b>	
Periodo d'uso ufficiale	Dal ___/___/___	Al ___/___/___	Periodo uso probabile	Dal ___/___/___	Al ___/___/___	
NOTE: Tipo 1, con numero 21-165 della provincia. Frazione di Lago. Inchiostro verde-blu 9.1.43 – Punti:				N° abitanti nel 1932	562	



	Provincia n. <b>21</b>	<b>COSENZA</b>	Frazionario: <b>21 - 165</b>			
	Nome Ufficio:		<b>TERRATI (Tipo 2)</b>			
	Punti	Prima data conosciuta	Ultima data conosciuta	Punti		
	<b>2.10.26</b>	<b>10.8.47</b>				
DIMENSIONI BOLLO	D = mm <b>28</b>	d = mm <b>16,5</b>	P = mm <b>10</b>	H = mm <b>3,5</b>	h = mm <b>3,5</b>	
Periodo d'uso ufficiale	Dal ___/___/___	Al ___/___/___	Periodo uso probabile	Dal ___/___/___	Al ___/___/___	
NOTE: Tipo 2, senza numero della provincia. Inchiostro verde-blu 10.8.47 – Punti:				N° abitanti nel 1932	562	



	Provincia n. <b>21</b>	<b>COSENZA</b>	Frazionario: <b>21 - 175</b>			
	Nome Ufficio:		<b>S. STEFANO DI ROGLIANO</b>			
	Punti	Prima data conosciuta	Ultima data conosciuta	Punti		
	<b>25.5.21</b>	<b>24.12.48*</b>				
DIMENSIONI BOLLO	D = mm <b>28</b>	d = mm <b>16</b>	P = mm <b>10,5</b>	H = mm <b>3,5</b>	h = mm <b>3,5</b>	
Periodo d'uso ufficiale	Dal ___/___/___	Al ___/___/___	Periodo uso probabile	Dal ___/___/___	Al ___/___/___	
NOTE: Inchiostro verde-blu 21.11.40 - 3.7.41 - 19.2.42 - 4.12.45 - 2.11.47 - *Forum – Punti:				N° abitanti nel 1932	1116	

	Provincia n. <b>21</b>	<b>COSENZA</b>	Frazionario: <b>21 - 176</b>			
	Nome Ufficio:		<b>S. LORENZO DEL VALLO</b>			
	Punti	Prima data conosciuta	Ultima data conosciuta	Punti		
	<b>11.3.28*</b>	<b>16.6.50**</b>				
DIMENSIONI BOLLO	D = mm <b>28</b>	d = mm <b>17</b>	P = mm <b>11</b>	H = mm <b>3,5</b>	h = mm <b>3,5</b>	
Periodo d'uso ufficiale	Dal ___/___/___	Al ___/___/___	Periodo uso probabile	Dal ___/___/___	Al ___/___/___	
NOTE: Il bollo presenta sin dall'inizio una ammaccatura sotto il n. 7 del frazionario. <b>*Trovare documento del 27.2.21. **Forum</b>			N° abitanti nel 1932		1422	

	Provincia n. <b>21</b>	<b>COSENZA</b>	Frazionario: <b>21 - 177</b>			
	Nome Ufficio:		<b>DORIA</b>			
	Punti	Prima data conosciuta	Ultima data conosciuta	Punti		
	<b>16.3.22</b>	<b>15.2.46</b>				
DIMENSIONI BOLLO	D = mm <b>28</b>	d = mm <b>16,5</b>	P = mm <b>10</b>	H = mm <b>3,5</b>	h = mm <b>3,5</b>	
Periodo d'uso ufficiale	Dal ___/___/___	Al ___/___/___	Periodo uso probabile	Dal ___/___/___	Al ___/___/___	
NOTE: Frazione di Cassano allo Jonio			N° abitanti nel 1932		768	



	Provincia n. <b>21</b>	<b>COSENZA</b>	Frazionario: <b>21 - 178</b>			
	Nome Ufficio:		<b>S. MARCO ROGIANO-STAZIONE</b>			
	Punti	Prima data conosciuta	Ultima data conosciuta	Punti		
	<b>10.7.20</b>	<b>30.12.49</b>				
DIMENSIONI BOLLO	D = mm <b>28</b>	d = mm <b>16</b>	P = mm <b>10</b>	H = mm <b>3,5</b>	h = mm <b>3,5</b>	
Periodo d'uso ufficiale	Dal ___/___/___	Al ___/___/___	Periodo uso probabile	Dal 1/1/20	Al ___/___/___	
NOTE: Frazione di San Marco Argentano. Bollo CM 13.12.19			N° abitanti nel 1932		1288	



	Provincia n. <b>21</b>	<b>COSENZA</b>	Frazionario: <b>21 - 180</b>			
	Nome Ufficio:		<b>S. ANGELO DI CETRARO</b>			
	Punti	Prima data conosciuta	Ultima data conosciuta	Punti		
	<b>22.8.21*</b>	<b>17.3.41</b>				
DIMENSIONI BOLLO	D = mm <b>28</b>	d = mm <b>16</b>	P = mm <b>10</b>	H = mm <b>3,5</b>	h = mm <b>3,5</b>	
Periodo d'uso ufficiale	Dal ___/___/___	Al ___/___/___	Periodo uso probabile	Dal ___/___/___	Al ___/___/___	
NOTE: Frazione di Cetraro. <b>*Trovare documento del 7.7.21</b>			N° abitanti nel 1932		?	



	Provincia n. <b>21</b>	<b>COSENZA</b>	Frazionario: <b>21 - 182</b>		
	Nome Ufficio:		<b>REGINA</b>		
	Punti	Prima data conosciuta	Ultima data conosciuta	Punti	
		-.-.-	-.-.-		
DIMENSIONI BOLLO	D=mm <b>28</b>	d=mm <b>17</b>	P=mm <b>9</b>	H=mm <b>3</b>	h=mm <b>3</b>
Periodo d'uso ufficiale	Dal ___/___/___	Al ___/___/___	Periodo uso probabile	Dal ___/___/___	Al ___/___/___
NOTE: Frazione di Lattarico. Bollo segnalato ma senza l'impronta conosciuta			N° abitanti nel 1932	453	



Bollo non conosciuto da me ma riportato sul forum



Di Regina conosco il bollo guller dal 11.9.26 al 28.6.62 ma non il frazionario. Verificare se esiste veramente il frazionario!!!



	Provincia n. <b>21</b>	<b>COSENZA</b>	Frazionario: <b>21 - 183</b>		
	Nome Ufficio:		<b>BUCITA</b>		
	Punti	Prima data conosciuta	Ultima data conosciuta	Punti	
		<b>17.11.21</b>	<b>-6.-2.50</b>		
DIMENSIONI BOLLO	D = mm <b>28</b>	d = mm <b>16</b>	P = mm <b>9,5</b>	H = mm <b>3</b>	h = mm <b>3</b>
Periodo d'uso ufficiale	Dal ___/___/___	Al ___/___/___	Periodo uso probabile	Dal ___/___/___	Al ___/___/___
NOTE: Frazione di San Fili. Ponte datario quasi sempre poco impresso.			N° abitanti nel 1932	652	



	Provincia n. <b>21</b>	<b>COSENZA</b>	Frazionario: <b>21 - 189</b>		
	Nome Ufficio:		<b>VECCHIARELLO</b>		
	Punti	Prima data conosciuta	Ultima data conosciuta	Punti	
		<b>10.9.25</b>	<b>4.4.38</b>		
DIMENSIONI BOLLO	D=mm <b>28</b>	d=mm <b>17</b>	P=mm <b>10,5</b>	H=mm <b>3,5</b>	h=mm <b>3,5</b>
Periodo d'uso ufficiale	Dal ___/___/___	Al ___/___/___	Periodo uso probabile	Dal ___/___/___	Al ___/___/___
NOTE: Frazione di Mandatoriccio. Il 1.7.1968 cambia denominazione in Pietrapaola Stazione.			N° abitanti nel 1932	75	



	Provincia n. <b>21</b>	<b>COSENZA</b>	Frazionario: <b>21 - 199</b>		
	Nome Ufficio:		<b>LONGOBARDI STAZIONE</b>		
	Punti	Prima data conosciuta	Ultima data conosciuta	Punti	
		<b>8.1.20</b>	<b>26.12.48</b>		
DIMENSIONI BOLLO	D = mm <b>28</b>	d = mm <b>16,5</b>	P = mm <b>9,5</b>	H = mm <b>3</b>	h = mm <b>3,5</b>
Periodo d'uso ufficiale	Dal ___/___/___	Al ___/___/___	Periodo uso probabile	Dal ___/___/___	Al ___/___/___
NOTE: Frazione di Longobardi. Il 1.5.1955 cambia denominazione in Longobardi Marina			N° abitanti nel 1932	171	



	Provincia n. <b>21</b>	<b>COSENZA</b>	Frazionario: <b>21 - 201</b>			
	Nome Ufficio:		<b>BELMONTE CALABRO STAZ.</b>			
	Punti	Prima data conosciuta	Ultima data conosciuta	Punti		
	<b>27.9.20</b>	<b>3.5.49</b>				
DIMENSIONI BOLLO	D = mm <b>28</b>	d = mm <b>16,5</b>	P = mm <b>10</b>	H = mm <b>3</b>	h = mm <b>3</b>	
Periodo d'uso ufficiale	Dal ___/___/___	Al ___/___/___	Periodo uso probabile	Dal ___/___/___	Al ___/___/___	
NOTE: Frazione di Belmonte Calabro. Il 1.5.1955 cambia denominazione in Belmonte Calabro Marina			N° abitanti nel 1932	421		



	Provincia n. <b>21</b>	<b>COSENZA</b>	Frazionario: <b>21 - 202</b>			
	Nome Ufficio:		<b>MAIONE ALTILIA</b>			
	Punti	Prima data conosciuta	Ultima data conosciuta	Punti		
	<b>22.7.21</b>	<b>22.2.46</b>				
DIMENSIONI BOLLO	D = mm <b>28</b>	d = mm <b>16,5</b>	P = mm <b>10-11</b>	H = mm <b>3</b>	h = mm <b>3</b>	
Periodo d'uso ufficiale	Dal ___/___/___	Al ___/___/___	Periodo uso probabile	Dal ___/___/___	Al ___/___/___	
NOTE: Frazione di Altilia. Il 1.5.1950 cambia denominazione in Maione. Ponte datario non parallelo			N° abitanti nel 1932	378		

	Provincia n. <b>21</b>	<b>COSENZA</b>	Frazionario: <b>21 - 203</b>			
	Nome Ufficio:		<b>COSENZA N° 7</b>			
	Punti	Prima data conosciuta	Ultima data conosciuta	Punti		
	<b>1.6.18</b>	<b>-.-.-</b>				
DIMENSIONI BOLLO	D=mm <b>28</b>	d=mm <b>17</b>	P=mm <b>9</b>	H=mm <b>3</b>	h=mm <b>3</b>	
Periodo d'uso ufficiale	Dal ___/___/___	Al ___/___/___	Periodo uso probabile	Dal ___/___/___	Al ___/___/___	
NOTE: Cosenza n.7 Frazione Donnici Inferiore, aperto il 1.7.1917, chiuso il 28.2.1923 - Unico documento.			N° abitanti nel 1932	881		

	Provincia n. <b>21</b>	<b>COSENZA</b>	Frazionario: <b>21 - 204</b>			
	Nome Ufficio:		<b>S. GIACOMO DI CERZETO</b>			
	Punti	Prima data conosciuta	Ultima data conosciuta	Punti		
	<b>23.4.20*</b>	<b>28.4.23</b>				
DIMENSIONI BOLLO	D = mm <b>28</b>	d = mm <b>17</b>	P = mm <b>10</b>	H = mm <b>3</b>	h = mm <b>3</b>	
Periodo d'uso ufficiale	Dal ___/___/___	Al ___/___/___	Periodo uso probabile	Dal ___/___/___	Al ___/___/___	
NOTE: Frazione di Cerzeto - <b>*Trovare documento del 21.6.18</b>			N° abitanti nel 1932	857		

	Provincia n. <b>21</b>	<b>COSENZA</b>	Frazionario: <b>21 - 205</b>			
	Nome Ufficio:		<b>S. MARIA LE GROTTTE</b>			
	Punti	Prima data conosciuta	Ultima data conosciuta	Punti		
	<b>21.5.20</b>	<b>19.12.44</b>				
DIMENSIONI BOLLO	D = mm <b>28</b>	d = mm <b>17</b>	P = mm <b>9,5</b>	H = mm <b>3</b>	h = mm <b>3,5</b>	
Periodo d'uso ufficiale	Dal ___/___/___	Al ___/___/___	Periodo uso probabile	Dal ___/___/___	Al ___/___/___	
NOTE: Frazione di S. Martino di Finita			N° abitanti nel 1932	1107		

	Provincia n. <b>21</b>	<b>COSENZA</b>	Frazionario: <b>21 - 206</b>			
	Nome Ufficio:		<b>GUARDIA PIEMONTESE TERME</b>			
	Punti	Prima data conosciuta	Ultima data conosciuta	Punti		
	<b>13.8.19</b>	<b>25.5.63*</b>				
DIMENSIONI BOLLO	D = mm <b>28</b>	d = mm <b>16,5</b>	P = mm <b>10,5</b>	H = mm <b>3</b>	h = mm <b>3</b>	
Periodo d'uso ufficiale	Dal ___/___/___	Al ___/___/___	Periodo uso probabile	Dal ___/___/___	Al ___/___/___	
NOTE: Ricevitoria postale di 3° classe temporanea, funzionante dal 1.6.1916 al 30.9 di ogni anno. Dal 1.5.1928 permanente. U.P.2 classe dal 1.7.1922. Telegrafo dal 1.6.1918. *Forum			N° abitanti nel 1932	3608		

	Provincia n. <b>21</b>	<b>CASTROVILLARI</b>	Frazionario: <b>21 - 35</b>			
	Nome Ufficio:		<b>CASTROVILLARI *(COSENZA)*</b>			
	Punti	Prima data conosciuta	Ultima data conosciuta	Punti		
	<b>22.7.60</b>	<b>15.12.62</b>				
DIMENSIONI BOLLO	D = mm <b>30</b>	d = mm <b>18,5</b>	P = mm <b>9</b>	H = mm <b>3</b>	h = mm <b>3</b>	
Periodo d'uso ufficiale	Dal ___/___/___	Al ___/___/___	Periodo uso probabile	Dal ___/___/___	Al ___/___/___	
NOTE: Bollo usato in Espresso su Mod. A-A-bis e Mod. 94 ad utenti privati			Bollo frazionario differente	-		

	Provincia n. <b>21</b>	<b>COSENZA</b>	Frazionario: <b>21 - 269</b>		Bollo non conosciuto da me ma riportato sul forum. Secondo me il frazionario è sbagliato. Quello esatto è il 21-203	
	Nome Ufficio:		<b>COSENZA N. 7</b>			
	Punti	Prima data conosciuta	Ultima data conosciuta	Punti		
	<b>-.-.-</b>	<b>-.-.-</b>				
DIMENSIONI BOLLO	D = mm <b>30</b>	d = mm <b>20</b>	P = mm <b>-</b>	H = mm <b>2,8</b>	h = mm <b>2,8</b>	
Periodo d'uso ufficiale	Dal ___/___/___	Al ___/___/___	Periodo uso probabile	Dal ___/___/___	Al ___/___/___	
NOTE: Bollo segnalato sul forum ma impronta da me non conosciuta. Controllato: il frazionario n. 269 è Cosenza n° 7 P.zza XX Settembre, istituito il 21.2.1959; dal 1987 spostato in Via Roma e successivamente spostato a C.so Luigi Fera.						